

AKCE

III/11255 Rynárec - Janovice, most ev. č. 11255-3

STAVEBNÍK:



Kraj Vysočina

Žižkova 1882/57

587 33 Jihlava

INVESTOR:

**Krajská správa a údržba  
silnic Vysočiny**  
příspěvková organizace



Krajská správa a údržba silnic Vysočiny, příspěvková organizace

Kosovská 1122/16

586 01 Jihlava 1

H






SOUŘADNICOVÝ SYSTÉM

: S-JTSK

VÝŠKOVÝ SYSTÉM

: Bpv

PDPS

VEDOUcí PROJEKTANT	Ing. Martin ŘEHULKA		 <b>PRIS</b> PROJEKČNÍ KANCELÁŘ PRIS spol. s r.o. OSO VÁ 20, 625 00 BRNO		
ZODPOVĚDNÝ PROJEKTANT	Ing. Rostislav OTEVŘEL				
VYPRACOVAL	Ing. Rostislav OTEVŘEL				
KONTROLOVAL	Ing. Jiří ŠRUBAŘ				
KRAJ	VYSOČINA	OBJEDNATEL DOKUMENTACE	Krajská správa a údržba silnic Vysočiny, p.o.	DATUM	01/2024
III/11255 Rynárec - Janovice, most ev. č. 11255-3				FORMÁT	A4
				MĚŘÍTKO	1:500
				ÚČEL	PDPS
				ČÍS. ZAKÁZKY	18009
				ARCHIVNÍ ČÍS.	H.2_ZAB.dwg
NÁZEV PŘÍLOHY				ČÍS. SOUPRAVY	PŘÍLOHA
				H2	
ZÁBOROVÝ ELABORÁT					

# **DOKUMENTACE**

## **PDPS**

### **ZÁBOROVÝ ELABORÁT**

---

**Stavba:** III/11255 Rynárec – Janovice, most ev. č. 11255-3

Liniové staničení: km 5,468 – 5,816

**Objednatel dokumentace:** KSÚS Vysočina  
Kosovská 1122/16  
586 01 Jihlava 1  
IČO: 000 80 450

Zastoupený: Ing. Janem Míkou, MBA, ředitelem organizace

**Zhotovitel dokumentace:** **Projekční kancelář PRIS, s.r.o.**  
Osová 20  
625 00 Brno  
IČO: 46974806

Vedoucí projektant Ing. Martin Řehulka  
AI: 1003412

Zodpovědný projektant Ing. Rostislav Otevřel  
AI: 1006822

**Okres:** Pelhřimov

**Kraj:** Kraj Vysočina

**Místo stavby:** V extravilánu mezi obcí Benátky u Houserovky a obcí Janovice u Houserovky

Záborový elaborát je vypracován jako podklad pro majetkoprávní vypořádání pozemků dotčených stavbou: III/11255 Rynárec – Janovice, most ev. č. 11255-3.

Stavba se nachází na pozemcích k.ú. Benátky u Houserovky a Janovice u Houserovky.

Jako podklad pro zobrazení hranic pozemků v záborovém elaborátu byl použit digitální podklad a kopie listu katastrální mapy dotčeného území. Dále byly pořízeny aktuální písemné informace o parcelách.

Do digitalizované katastrální mapy byla vložena situace stavby a provedeno ohraničení trvalého záboru.

Písemná část elaborátu je tabulkově členěna dle čísel položek přiřazeným jednotlivým plochám. U jednotlivých položek v tabulce jsou také uvedeny výměry a způsob využití pozemku.

V Brně, 8/2022

Ing. Rostislav Otevřel

# Seznam DOTČENÝCH parcel KN

Kat. území: Benátky u Houserovky [646300]

Kraj: Kraj Vysočina

Obec: Pelhřimov [547492]

Stavba: III/11255 Rynárec - Janovice, most ev. č. 11255-3

Číslo položky	LV	Parcela KN	Výměra m2	Druh pozemku	Vlastník: Adresa:	Podíl	BPEJ	Výměra BPEJ m2	ZÁBOR		
									TRVALÝ	DOČASNÝ	
									m2	do 1 roku	nad 1 rok
1	94	44/1	26534	orná půda	Šulák Petr Benátky 3 39301 Pelhřimov	1/1	86701 83444 83404	14 9215 17254	104		
2	103	334/1	22085	orná půda	SJM Pták Josef a Ptáková Hana  Josef Pták Slavníkovců 55 39155 Chýnov Hana Ptáková Slavníkovců 55 39155 Chýnov	1/1	83404 85011	17495 4399	1263	66	
3	94	44/3	3346	trvalý travní porost	Petr Šulák Benátky 3 39301 Pelhřimov	1/1	83404 86701 85011	869 133 2314	729	331	
4	94	49	4006	trvalý travní porost	Petr Šulák Benátky 3 39301 Pelhřimov	1/1	86701 85011	3947 153	1154	155	
5	60000	361	141	vodní plocha koryto vodního toku umělé	Česká republika  Povodí Vltavy, státní podnik Holečkova 3178/8 15000 Praha	1/1  1/1			13		
6	151	362	11065	ostatní plocha silnice	Kraj Vysočina Žižkova 1882/57 58601 Jihlava Krajská správa a údržba silnic Vysočiny, příspěvková organizace Kosovská 1122/16 58601 Jihlava	1/1  1/1				1148	1084

Seznam DOTČENÝCH parcel KN

Kat. území: Janovice u Houserovky [646326]

Kraj: Kraj Vysočina







Obec: Pelhřimov [547492]

Stavba: III/11255 Rynárec - Janovice, most ev. č. 11255-3

Číslo položky	LV	Parcela KN	Výměra KÚ m2	Druh pozemku	Vlastník: Adresa:	Podíl	BPEJ	Výměra BPEJ m2	ZÁBOR		
									TRVALÝ	DOČASNÝ	
									m2	do 1 roku	nad 1 rok
7	10001	450/3	621	trvalý travní porost	Město Pelhřimov Masarykovo náměstí 1 39301 Pelhřimov	1/1	86701 83421	619 2	62		
8	123	450/1	8920	ostatní plocha silnice	Kraj Vysočina Žižkova 1882/57 58601 Jihlava Krajská správa a údržba silnic Vysočiny, příspěvková organizace Kosovská 1122/16 58601 Jihlava	1/1  1/1			800		
9	10001	104/2	1911	lesní pozemek	Město Pelhřimov Masarykovo náměstí 1 39301 Pelhřimov	1/1			730		
10	183	477/2	176	vodní plocha koryto vodního toku umělé	Česká republika  Povodí Vltavy, státní podnik Holečkova 3178/8 15000 Praha	1/1  1/1			24		

# SITUACE ZÁBORU 1:500

LEGENDA ČAR:

- |   |                                      |
|---|--------------------------------------|
|  | HRANICE PARCEL KN                    |
|  | HRANICE TRVALÉHO ZÁBORU              |
|  | HRANICE DOČASNÉHO ZÁBORU (NAD 1 ROK) |
|  | HRANICE DOČASNÉHO ZÁBORU (DO 1 ROKU) |
|  | TRVALÝ ZÁBOR                         |
|  | DOČASNÝ ZÁBOR (NAD 1 ROK)            |
|  | DOČASNÝ ZÁBOR (DO 1 ROKU)            |

